

XXXVII BIDASOA ITZULIA-VUELTA AL BIDASOA

Antolatzaile: BIDASOA ITZULIA ELKARTEA - SDAD. VUELTA AL BIDASOA

1n etapa - 1ª etapa - 1ère étape

Data / Fecha / Date:

06/05/2009

Irteera / Salida / Départ:

14:00







Kontrola i. / C. Control / Délai:

10%

IRUN (Pza. Urdanibia) - HENDAIA (Blvd. Txingudi)

123,2 kms.

Sinadura / Firma / Signature: Plaza Urdanibia (13:15 >>> 13:50)

IBILBIDEA / RECORRIDO / PARCOURS	Carretera	Altitud	Km.	Faltan km.	Horarios previstos		
					38 kms/h.	40 kms/h.	42 kms/h.
IRUN - Pl. Urdanibia (Irteera-Salida-Départ)	Urbana	10	0,0	123,2	14:00	14:00	14:00
Pº Colón (Sobre las vías)	Urbana	22	1,1	122,1	14:01	14:01	14:01
IRUN - Rotonda Mendelu (Hacia Avda. Letxunborro)	GI-2134	10	1,6	121,6	14:02	14:02	14:02
Bº Anaka (Semaforos-Rotonda Hospital)	Urbana	22	2,5	120,7	14:03	14:03	14:03
Cruce Ventas (Seguir de frente)	Urbana	23	3,7	119,5	14:05	14:05	14:05
Rotonda Aranibar	Urbana	15	4,5	118,7	14:07	14:06	14:06
Alto de Gurutze 	GI-2134	157	7,3	115,9	14:11	14:10	14:10
OIARTZUN - Variante	GI-2134	85	9,6	113,6	14:15	14:14	14:13
Centro Comercial Alcampo 	GI-2132	20	12,5	110,7	14:19	14:18	14:17
Alto Ventas de Astigarraga	GI-2132	125	17,1	106,1	14:27	14:25	14:24
ASTIGARRAGA - Rotonda (Hacia variante)	GI-131a	20	20,3	102,9	14:32	14:30	14:29
Variante GI-131a (Dirección Urnieta)	GI-131a	25					
Variante GI-131a (Viaducto Eizmendi)	GI-131a	40	21,5	101,7	14:34	14:32	14:30
Variante GI-131a (Sobre rotonda Oialume)	GI-131a	15	22,5	100,7	14:35	14:33	14:32
Rotonda Mandazubi (Dcha.)	GI-131	45	25,0	98,2	14:39	14:37	14:35
HERNANI - Cruce Axala	GI-131	60	25,6	97,6	14:40	14:38	14:36
Rotonda Galarreta	GI-131	50	27,3	95,9	14:43	14:40	14:39
Bº Rekalde - Hacia cambio de sentido	N-1	10	28,9	94,3	14:45	14:43	14:41
N-1 - Salida cruce Irubide	N-634	15	30,0	93,2	14:47	14:45	14:43
USURBIL - Variante cruce Palacio Atxaga	N-634	15	34,1	89,1	14:53	14:51	14:48
ORIO - Centro	N-634	5	43,5	79,7	15:08	15:05	15:02
Alto de Zudugarai	N-634	90	45,5	77,7	15:12	15:08	15:05
ZARAUTZ - Cruce de Meagas 	N-634	5	49,5	73,7	15:18	15:14	15:10
GETARIA	N-634	5	53,5	69,7	15:24	15:20	15:16
ZUMAIA	N-634	5	58,5	64,7	15:32	15:27	15:23
Cruce Txikierdi	GI-3760	5	60,0	63,2	15:35	15:30	15:26
Cruce Muniosoro	GI-2633	25	64,4	58,8	15:41	15:36	15:32
Alto de Meagas 	GI-2633	145	67,2	56,0	15:46	15:40	15:36
ZARAUTZ - Cruce de Meagas	N-634	5	71,2	52,0	15:52	15:46	15:42
Alto de Zudugarai	N-634	90	75,2	48,0	15:59	15:52	15:47
ORIO - Centro	N-634	5	77,2	46,0	16:02	15:55	15:50
USURBIL - Variante cruce Palacio Atxaga	N-634	15	86,6	36,6	16:17	16:09	16:04
Incorporación a N-1	N-1	15	90,7	32,5	16:23	16:16	16:10
Bº Rekalde - Dirección Hernani	GI-131	10	91,1	32,1	16:24	16:16	16:10
Rotonda Galarreta	GI-131	50	92,7	30,5	16:26	16:19	16:12
Cruce Sorgintxulo	GI-131	40	93,3	29,9	16:27	16:19	16:13
HERNANI - Cruce Axala	GI-131	60	94,4	28,8	16:29	16:21	16:15
Rotonda Mandazubi (Dirección Astigarraga)	GI-131	45	95,0	28,2	16:30	16:22	16:16
Variante GI-131a (Sobre rotonda Oialume)	GI-131	15	97,5	25,7	16:34	16:26	16:19
Variante GI-131a (Viaducto Eizmendi)	GI-131	40	98,5	24,7	16:35	16:27	16:21
Variante GI-131a (Salida Astigarraga - P.km. 11)	GI-131	20					
ASTIGARRAGA - Rotonda (Dir. Oiartzun)	GI-2132	20	99,7	23,5	16:37	16:29	16:22
Alto Ventas de Astigarraga 	GI-2132	125	102,9	20,3	16:42	16:34	16:27
OIARTZUN Txipito - Cruce Matteo - Rikardo Pikabea	Urbana	81	108,5	14,7	16:51	16:42	16:35
OIARTZUN - Variante 	GI-2134	85	108,6	14,6	16:51	16:42	16:35
Bº Gurutze	GI-2134	157	110,9	12,3	16:55	16:46	16:38
Rotonda Urdanibia - Dirección Irún	GI-2134	15	114,2	9,0	17:00	16:51	16:43
Cruce de Ventas (Girar izquierda)	GI-2134	20	115,1	8,1	17:02	16:52	16:44
Bº Anaka (Semaforos-Rotonda Hospital)	GI-2134	20	116,3	6,9	17:04	16:54	16:46
IRUN - Rotonda Mendelu	Urbana	5	117,4	5,8	17:05	16:56	16:48
IRUN - C/ Hondarribia	Urbana	10	117,6	5,6	17:06	16:56	16:48

XXXVII BIDASOA ITZULIA-VUELTA AL BIDASOA

Antolatzaile: BIDASOA ITZULIA ELKARTEA - SDAD. VUELTA AL BIDASOA

1n etapa - 1ª etapa - 1ère étape

Data / Fecha / Date: 06/05/2009

Irteera / Salida / Départ: 14:00

Kontrola i. / C. Control / Délai: 10%

IRUN (Pza. Urdanibia) - HENDAIA (Blvd. Txingudi)

123,2 kms.

Sinadura / Firma / Signature: Plaza Urdanibia (13:15 >>> 13:50)

IBILBIDEA / RECORRIDO / PARCOURS	Carretera	Altitud	Km.	Faltan km.	Horarios previstos		
					38 kms/h.	40 kms/h.	42 kms/h.
IRUN - Paseo Colón - Paso sobre las vías	Urbana	5	117,9	5,3	17:06	16:56	16:48
IRUN - Avda. Iparralde	Urbana	5	118,5	4,7	17:07	16:57	16:49
Puente de Santiago - Pont Saint Jacques	Urbana	5	119,7	3,5	17:09	16:59	16:51
HENDAIA-Boulevard G.de GAULLE	Urbana	5	120,1	3,1	17:10	17:00	16:52
HENDAIA-Boulevard G.de GAULLE (Pont SNCF)	Urbana	15	120,9	2,3	17:11	17:01	16:53
HENDAIA-Centre ville (Rotonda)	Urbana	15	121,3	1,9	17:12	17:01	16:53
HENDAIA-Boulevard General Leclerc	Urbana	10	121,6	1,6	17:12	17:02	16:54
HENDAIA-Boulevard Gral. LECLERC (Rotonda)	Urbana	5	122,1	1,1	17:13	17:03	16:55
HENDAIA-Boulev. TXINGUDI (giro izda. rotonda)	Urbana	5	122,2	1,0	17:13	17:03	16:55
HENDAIA- Blvd. TXINGUDI (ARRIVEE-META-HELMUGA)	Urbana	5	123,2	0,0	17:15	17:04	16:56



Mendiko saria / Montaña / Meilleur grimpeur

T. H.

Tarteko helmuga / Meta volante / Point chaud



Anoi / Avituallamiento / Ravitaillement



Anoi bukaera / Fin avituallamiento / Fin ravitaillement