

XXXVIII BIDASOA ITZULIA-VUELTA AL BIDASOA

Antolatzaile: BIDASOA ITZULIA ELKARTEA - SDAD. VUELTA AL BIDASOA

3 gn etapa - 3º etapa - 3 ème étape

Data / Fecha / Date: 07/05/2010





Irteera / Salida / Départ: 14:30

Kontrola i. / C. Control / Délai: 12%

IRUN (Ola sagardotegia) - IRUN (Alto San Marcial)

124,2 kms.

Sinadura / Firma / Signature: Esplanada Ola sagardotegia (13:40 >>> 14:15)

IBILBIDEA / RECORRIDO / PARCOURS	Carretera	Altitud	Km.	Faltan km.	Horarios previstos		
					38 km/h.	39 km/h.	40 km/h.
IRUN - Ola sagardotegia (Irteera-Salida-Départ)	GI-3454	29	0,0	124,2	14:30	14:30	14:30
Ibarla	GI-3454	18	0,9	123,3	14:31	14:31	14:31
Cruce San Marcial (Seguir recto)	Urbana	6	1,5	122,7	14:32	14:32	14:32
Avda. Artiga (Izda. hacia Osinbiribil) Giro 90º	Urbana	5	1,9	122,3	14:33	14:32	14:32
Rotonda (Seguir hacia Avda. Navarra)	Urbana	5	2,1	122,1	14:33	14:33	14:33
Pº Colón	Urbana	24	2,9	121,3	14:34	14:34	14:34
CL Hondarribia	Urbana	19	3,5	120,7	14:35	14:35	14:35
Rotonda Mendelu (Hacia Avda. Letxunborro)	GI-2134	5	4,1	120,1	14:36	14:36	14:36
Rotonda Anaka auzoa (Seguir recto)	GI-2134	21	5,1	119,1	14:38	14:37	14:37
Rotonda (Seguir recto)	GI-2134	27	6,1	118,1	14:39	14:39	14:39
Rotonda Ventas (Seguir recto)	GI-2134	23	6,6	117,6	14:40	14:40	14:39
Rotonda Urdanibia (Izda. hacia Gurutze)	GI-2134	15	7,0	117,2	14:41	14:40	14:40
Rotonda Aranibar (Dcha. hacia Gurutze)	GI-2134	15	7,4	116,8	14:41	14:41	14:41
Alto de Gurutze M.S. 3ª 	GI-2134	165	10,3	113,9	14:46	14:45	14:45
Cruce de Castillo del Inglés - Seguir recto	GI-2134	158	10,8	113,4	14:47	14:46	14:46
OIARTZUN - Variante	GI-2134	88	12,4	111,8	14:49	14:49	14:48
C.C. Alcampo (Acceso al centro) 	GI-2132	18	15,4	108,8	14:54	14:53	14:53
Cruce Polígono Zuaznabar	GI-2132	50	16,3	107,9	14:55	14:55	14:54
Txikierdi	GI-2132	38	17,1	107,1	14:57	14:56	14:55
Alto Ventas de Astigarraga	GI-2132	131	20,0	104,2	15:01	15:00	15:00
Túnel (100mts.)	GI-2132	59	22,3	101,9	15:05	15:04	15:03
Rotonda Astigarraga (Dcha. Hacia variante)	GI-2132	6	23,3	100,9	15:06	15:05	15:04
Incorporación a la variante	GI-131	10	24,4	99,8	15:08	15:07	15:06
Túneles (3 seguidos)	GI-131	33	25,1	99,1	15:09	15:08	15:07
Salida variante (Goizueta)	GI-131	23	27,2	97,0	15:13	15:11	15:10
Rotonda interior (Dirección Goizueta)	GI-3410	13	27,5	96,7	15:13	15:12	15:11
Cruce Polígono Eziago	GI-3410	35	28,5	95,7	15:15	15:13	15:12
Cruce Polígono Lastaola	GI-3410	17	29,8	94,4	15:17	15:15	15:14
Ereintzu auzoa	GI-3410	34	32,7	91,5	15:21	15:20	15:19
Pagoaga auzoa	GI-3410	62	36,9	87,3	15:28	15:26	15:25
Benta berri	NA-4150	103	37,8	86,4	15:29	15:27	15:26
Inicio subida hacia cruce de Arano	NA-4150	69	39,6	84,6	15:32	15:30	15:29
Cruce Arano	NA-4150	198	42,0	82,2	15:36	15:34	15:33
Arranbideko benta	NA-4150	94	43,7	80,5	15:39	15:37	15:35
Goizuetako kanpiña 	NA-4150	133	49,0	75,2	15:47	15:45	15:43
GOIZUETA - ¡¡ Ojo estrechamiento importante !!	NA-4150	158	52,5	71,7	15:53	15:50	15:48
Presa en el Urumea	NA-4150	226	57,6	66,6	16:01	15:58	15:56
Antiguas minas	NA-4150	275	59,4	64,8	16:04	16:01	15:59
Central Leiza	NA-4150	413	62,3	61,9	16:08	16:05	16:03
Alto de Usategieta M.S. 2ª 	NA-170	691	67,4	56,8	16:16	16:13	16:11
EZKURRA	NA-170	525	73,9	50,3	16:27	16:23	16:20
Cruce Eratsun	NA-170	439	75,8	48,4	16:30	16:26	16:23
Cruce Zubieta	NA-170	209	84,1	40,1	16:43	16:38	16:36
ITUREN - ¡¡ Ojo estrechamiento importante !!	NA-170	157	87,6	36,6	16:48	16:44	16:41
Balneario ELGORRIAGA	NA-170	158	89,1	35,1	16:51	16:46	16:43
DONEZTEBE - ¡¡ Ojo ralentizadores !!	NA-170	124	91,4	32,8	16:54	16:50	16:47
Cruce antigua N-121 (Hacia la izqda.)	NA-1210	127	92,2	32,0	16:55	16:51	16:48
Acceso a nueva N-121	N-121-A	148	92,5	31,7	16:56	16:51	16:48
Rotonda acceso a Sunbilla (Seguir recto)	N-121-A	106	95,1	29,1	17:00	16:55	16:52
Túnel Sunbilla (530 mts.)	N-121-A	130	95,8	28,4	17:01	16:56	16:53

XXXVIII BIDASOA ITZULIA-VUELTA AL BIDASOA

Antolatzaile: BIDASOA ITZULIA ELKARTEA - SDAD. VUELTA AL BIDASOA

3 gn etapa - 3º etapa - 3 ème étape

Data / Fecha / Date: 07/05/2010




Irteera / Salida / Départ: 14:30

Kontrola i. / C. Control / Délai: 12%

IRUN (Ola sagardotegia) - IRUN (Alto San Marcial)

124,2 kms.

Sinadura / Firma / Signature: Esplanada Ola sagardotegia (13:40 >>> 14:15)

IBILBIDEA / RECORRIDO / PARCOURS	Carretera	Altit.	Km.	Faltan km.	Horarios previstos		
					38 km/h.	39 km/h.	40 km/h.
Túnel (240 mts.)	N-121-A	112	98,3	25,9	17:05	17:00	16:57
Túnel Larrakaitz (410 mts.)	N-121-A	89	99,8	24,4	17:08	17:02	16:59
Túnel Basataundi (446 mts.) 	N-121-A	78	102,5	21,7	17:12	17:06	17:03
Túnel Amixelaieta (350 mts.)	N-121-A	55	106,8	17,4	17:19	17:13	17:09
BERA - Cruce 	N-121-A	50	109,5	14,7	17:23	17:17	17:13
BERA - Variante (Entrada túnel)	N-121-A	50	110,1	14,1	17:24	17:18	17:14
Paso aéreo sobre Endarlatsa	N-121-A	26	114,6	9,6	17:31	17:25	17:20
Túnel Intxaurreta (170 mts.)	N-121-A	33	116,3	7,9	17:34	17:27	17:23
Túnel Lamiarri (490 mts.)	N-121-A	24	116,9	7,3	17:35	17:28	17:23
Rotonda surtidor "Puntxas"	N-121-A	7	120,2	4,0	17:40	17:33	17:28
Rotonda Zaisa (Bajo autopista) Seguir recto	N-121-A	5	121,1	3,1	17:41	17:34	17:29
Rotonda (Hacia Lastaola Postetxearen)	Urbana	4	121,2	3,0	17:41	17:34	17:30
Izquierda hacia Pº Gazteluzahar - Inicio S. Marcial	Urbana	8	121,5	2,7	17:42	17:35	17:30
Pº Gazteluzar (Izda.) - ¡¡ Ojo estrecham. importante !!	Urbana	11	121,6	2,6	17:42	17:35	17:30
Cementerio (Hacia San Marcial)	GI-3453	48	122,3	1,9	17:43	17:36	17:31
Club de Tenis Txingudi	GI-3453	42	122,8	1,4	17:44	17:37	17:32
IRUN - S. Marcial (Parking) Helmuga-Meta-Arrivée M.S. 2ª 	GI-3453	198	124,2	0,0	17:46	17:39	17:34

 Mendiko saria / Montaña / Meilleur grimpeur

 T. H. Tarteko helmuga / Meta volante / Point chaud

 Anoi / Avituallamiento / Ravitaillement

 Anoi bukaera / Fin avituall. / Fin ravitaill.